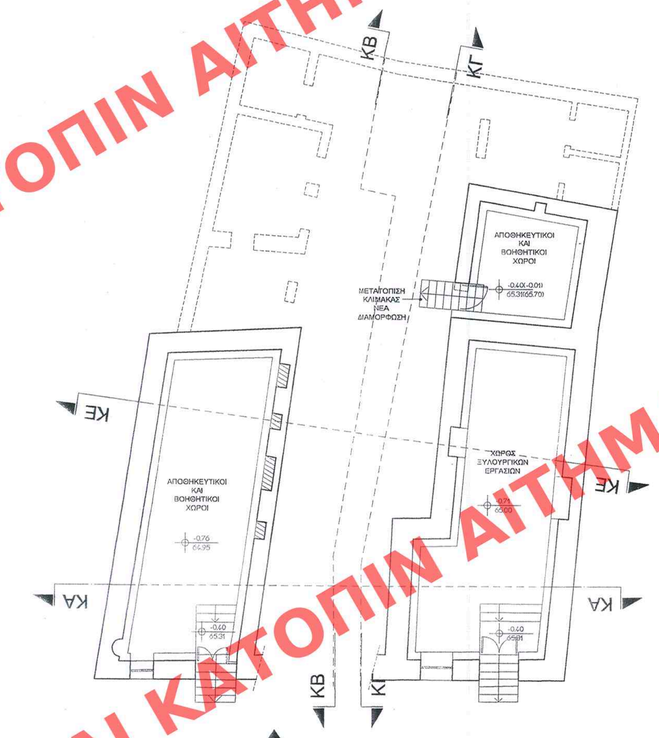

ΚΑΤΟΨΗ ΥΠΟΓΕΟΥ

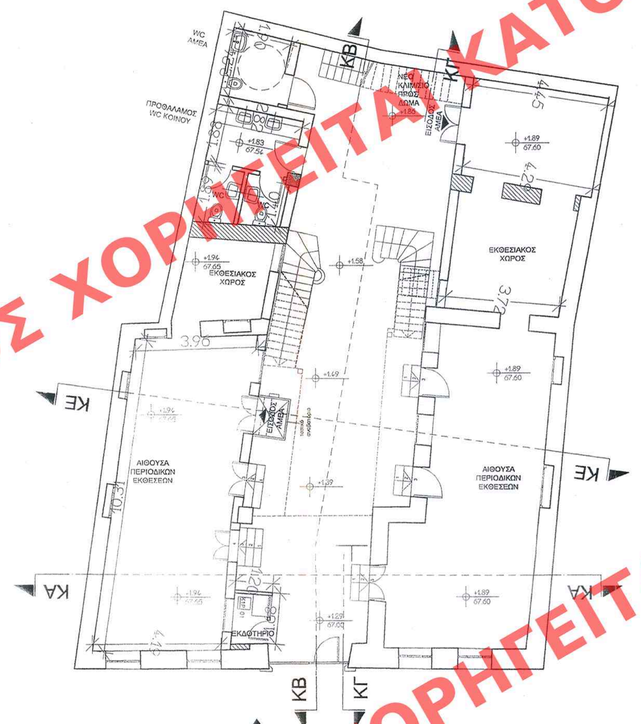

ΚΑΤΟΨΗ ΙΣΟΓΕΙΟΥ

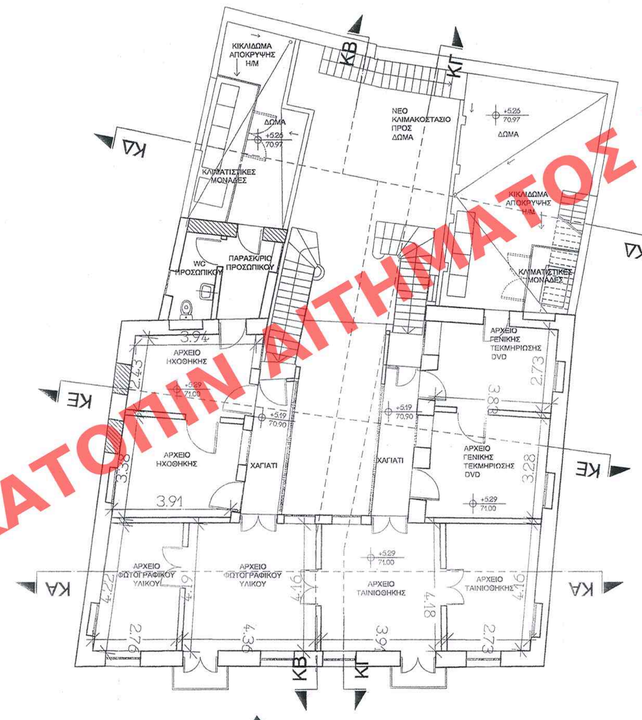

ΚΑΤΟΨΗ Α΄ΟΡΟΦΟΥ

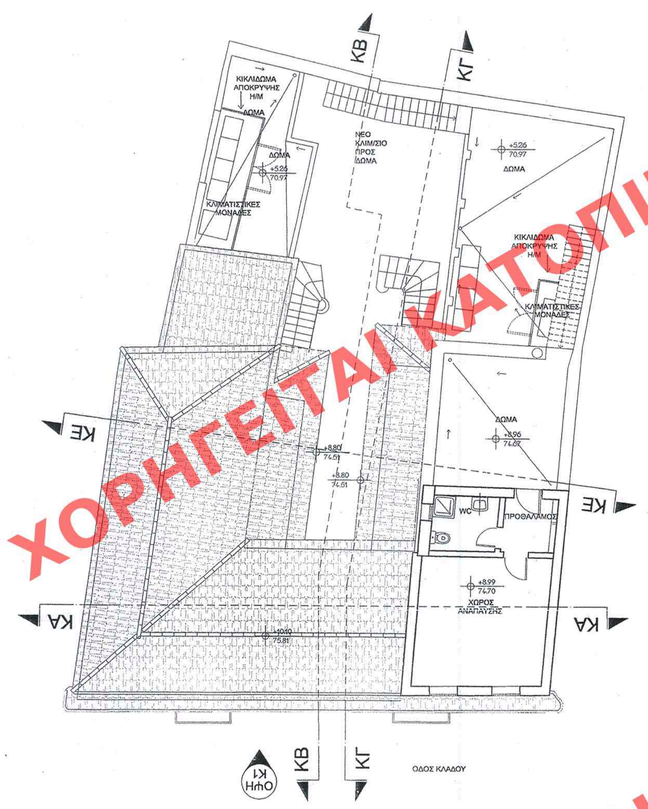

ΚΑΤΟΨΗ Β΄ΟΡΟΦΟΥ

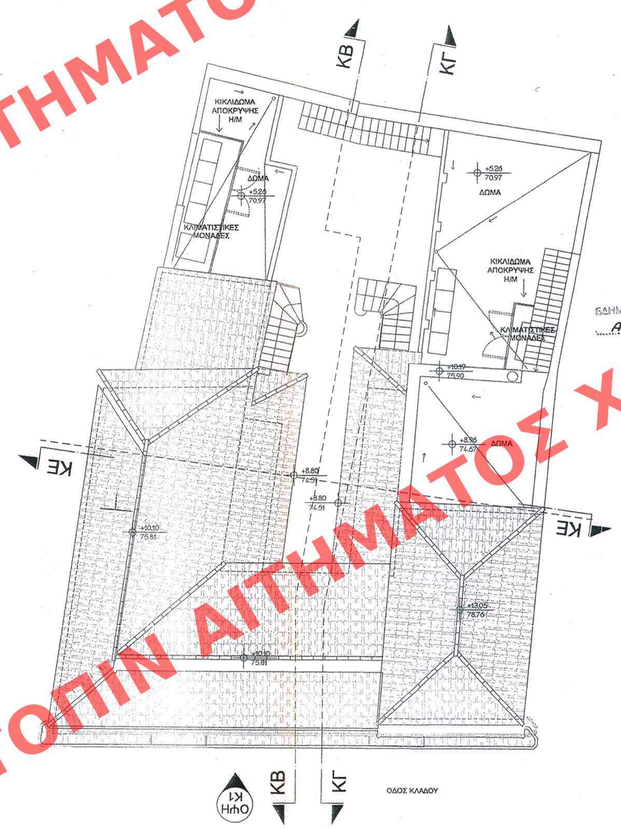

ΚΑΤΟΨΗ ΣΤΕΓΩΝ

ΥΠΟΥΡΓΕΙΟ ΠΕΡΙΒΑΛΛΟΝΤΟΣ
ΕΝΕΡΓΕΙΑΣ & ΚΛΙΜΑΤΙΚΗΣ ΑΛΛΑΓΗΣ
ΣΥΝΟΔΕΥΕΙ ΤΗΝ ΥΠ' ΑΡΙΘΜ. Γ.8662/14 ΑΠΟΦΑΣΗ
ΠΕΡΙ Καθορισμός χρήσεων γης, όρων και περιορισμών δόμησης σε διατηρητέα κτίρια που βρίσκονται επί των οδών Αδριανού - Άρεως - Κλάδου - Βρυσακίου (Ο.Τ. 58, 78/Τ.60) στην περιοχή "Πλάκα" του Ερμηνευομένου ρυμοτ. σχ. Αθηνών, καθώς και σε φυσικά αυτών κτίρια
ΑΘΗΝΑ, 25 Φεβρουαρίου 2011
Ο Δ/ΝΤΗΣ
Ι. ΓΙΑΝΝΑΚΟΠΟΥΛΟΣ

ΔΗΜΟΣΙΕΥΘΗ ΕΙΣ ΤΟ ΥΠ' ΑΡΙΘΜ. 42 ΦΥΛΛΟ ΤΟΥ ΑΑΠ ΤΕΥΧΟΥΣ ΤΗΣ ΕΦΗΜΕΡΙΔΑΣ ΤΗΣ ΚΥΒΕΡΝΗΣΕΩΣ ΤΗΣ 19 Μαρτίου 2011

ΠΡΩΤΟΤΥΠΟ

Αρ.Φακ. 14/11
σχ. 7

ΥΠΟΥΡΓΕΙΟ ΠΕΡΙΒΑΛΛΟΝΤΟΣ, ΕΝΕΡΓΕΙΑΣ ΚΑΙ ΚΛΙΜΑΤΙΚΗΣ ΑΛΛΑΓΗΣ

ΔΙΕΥΘΥΝΣΗ ΠΟΛΕΟΔΟΜΙΚΟΥ ΣΧΕΔΙΑΣΜΟΥ

ΤΜΗΜΑ ΠΑΡΑΔΟΣΙΑΚΩΝ ΟΙΚΙΣΜΩΝ

ΘΕΣΗ : ΠΛΑΚΑ - ΑΘΗΝΑ

ΘΕΜΑ : «Καθορισμός συμπληρωματικών ειδικών όρων και περιορισμών δόμησης καθώς και ειδικών χρήσεων γης στα κτίρια που βρίσκονται επί των οδών Αδριανού – Άρεως – Κλάδου και Βρυσακίου στην περιοχή της Πλάκας του Δήμου Αθηναίων για τη δημιουργία Μουσείου Ελληνικής Λαϊκής Τέχνης»

ΤΙΤΛΟΣ ΣΧΕΔΙΟΥ: ΕΝΟΤΗΤΑ Κ – Κλάδου 9 (διατηρητέο κτίριο)

ΚΑΤΟΨΕΙΣ

ΚΛΙΜΑΚΑ : 1:100

ΧΟΡΗΓΕΙΤΑΙ ΚΑΤΟΠΙΝ ΑΙΤΗΜΑΤΟΣ